

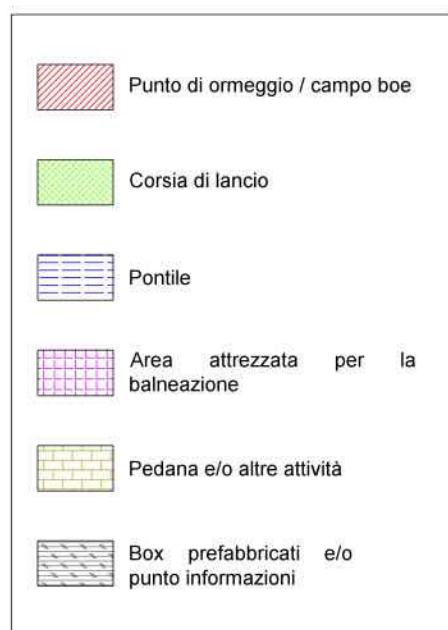
-  Punto di ormeggio / campo boe
-  Corsia di lancio
-  Pontile
-  Area attrezzata per la balneazione
-  Pedana e/o altre attività
-  Box prefabbricati e/o punto informazioni

Comune di Lipari - P.U.D.M.

Isola di Lipari - NORD

1:10.000

Comune di Lipari - P.U.D.M.





COMUNE DI LIPARI

PROVINCIA DI MESSINA

3° SETTORE SVILUPPO E TUTELA DEL TERRITORIO

4° SERVIZIO - Programmazione e Gestione del Territorio

Piano di Utilizzo del Demanio Marittimo

[L.R. 29/11/2005 N. 15]

Comune di Lipari (ME)

- Isola di Lipari -

A I SdP

Stato di Progetto

Scala 1:1000

Vers. 1_2016

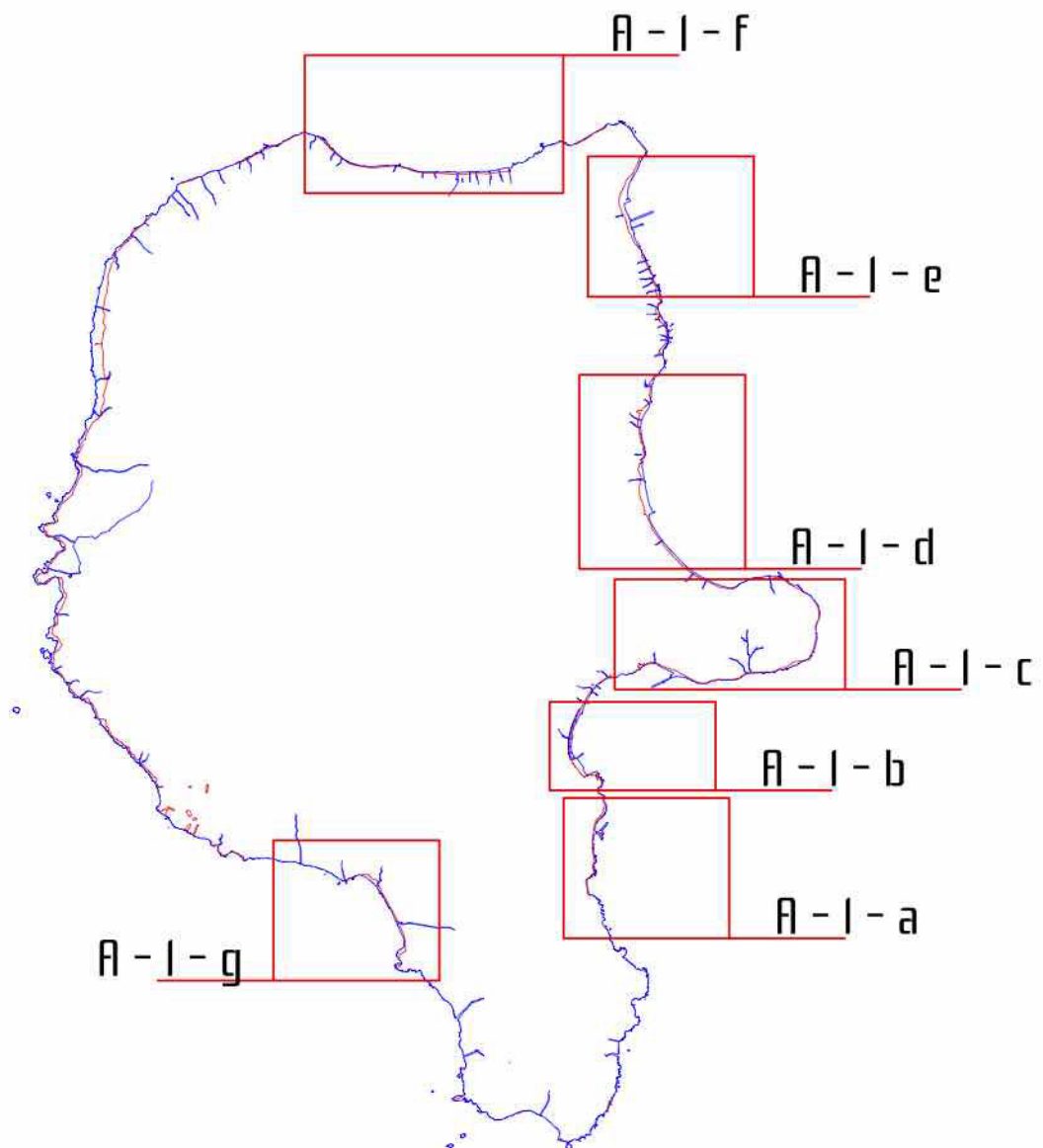
Elenco Tavole:

- Inquadramento Generale
- A-I-a: Marina Corta / Porto delle Genti
- A-I-b: Sottomonastero / Marina Lunga
- A-I-c: Pignataro
- A-I-d: Canneto
- A-I-e: Porticello
- A-I-f: Acquacalda
- A-I-g: Valle Muria

Comune di Lipari

Ambito A - I







Isola di Lipari



Inquadramento Generale



Piano di Utilizzo del Demanio Marittimo
 [L.R. 29/11/2005 N. 15]
 Comune di Lipari [ME]

LEGENDA

	Punto di ormeggio / campo boe		Area attrezzata per la balneazione
	Corsia di lancio		Pedana e/o altre attività
	Pontile		Box prefabbricati e/o punto informazioni

	Particella catastale demaniale		Fascia della piattaforma continentale
	Particella catastale non demaniale		Perimetro della Riserva Marina
	Particella catastale demaniale con riserva relativa all'instestazione		Riserva Marina non di competenza dell'Amministrazione Connessa ma gestita da altra amministrazione
	Area occupata da strada pubblica		Zona A (Riserva Integrale)
	Area occupata da acqua pubblica		Zona B (Riserva Generale)
	Fabbricato catastale demaniale (conforme) o fabbricato catastale non demaniale		Zona C (Riserva Parziale)
	Manufatto demaniale non catastale (conforme)		Area esclusa dalla delega alle Regioni
	Fabbricato catastale demaniale (non conforme) o manufatto demaniale non catastale (non conforme)		Porto
	Linea di costa		Laguna (di competenza del Magistrato delle Acque)
	Dividente demaniale		Laguna (gestita dall'amministrazione connessa)
	Vertice della dividente		Laguna (gestita da altra amministrazione)
	Fascia del mare territoriale		Manufatto demaniale costituito
	Fascia della zona contigua		Fascia di rispetto

Comune di Lipari - P.U.D.M.

-  Punto di ormeggio / campo boe
-  Corsia di lancio
-  Pontile
-  Area attrezzata per la balneazione
-  Pedana e/o altre attività
-  Box prefabbricati e/o punto informazioni



Isola di Lipari

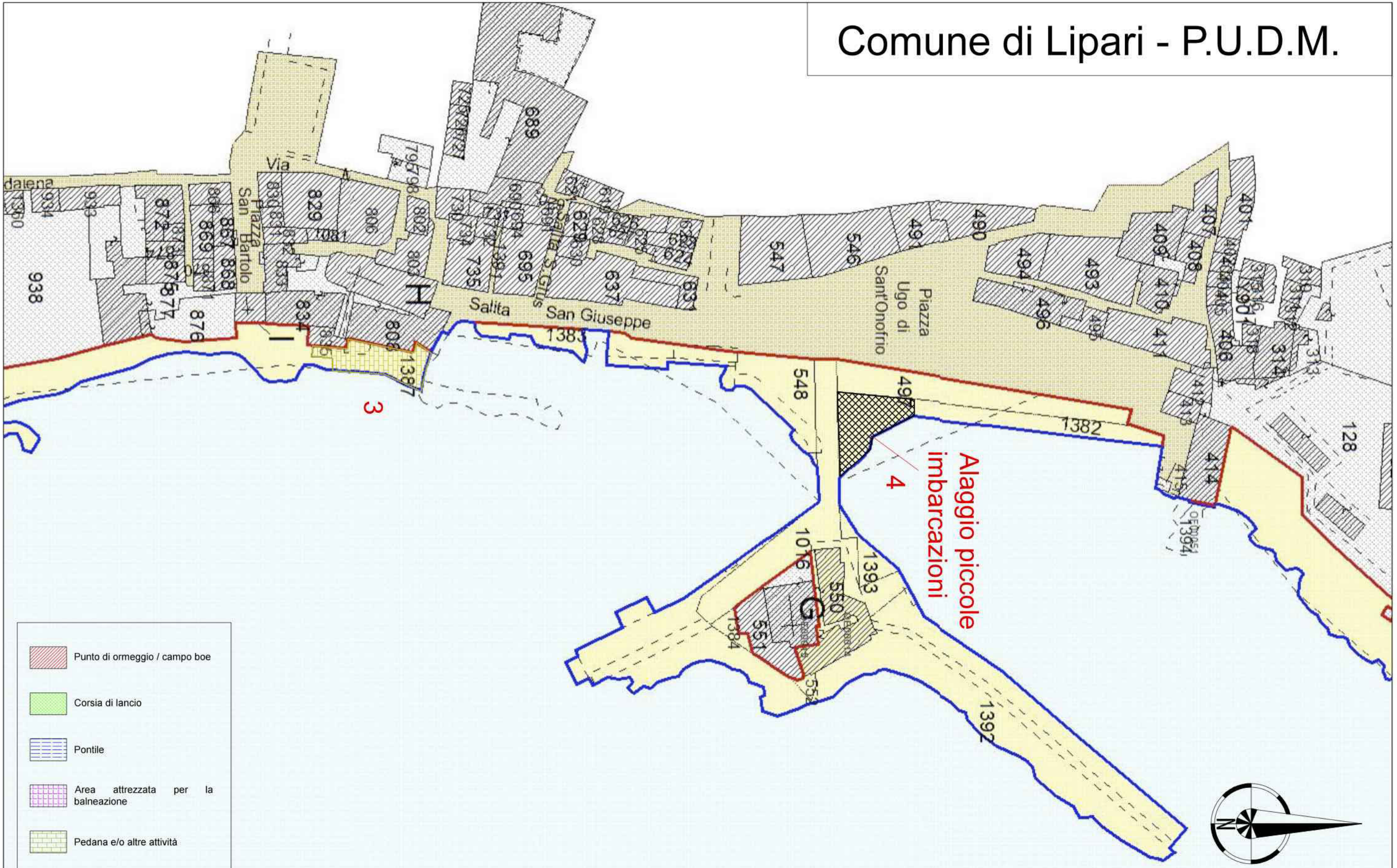
A-1


a

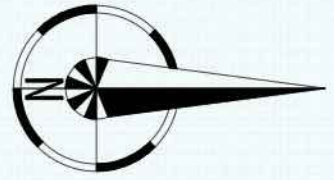
Tav.

1

Comune di Lipari - P.U.D.M.



-  Punto di ormeggio / campo boe
-  Corsia di lancio
-  Pontile
-  Area attrezzata per la balneazione
-  Pedana e/o altre attività
-  Box prefabbricati e/o punto informazioni



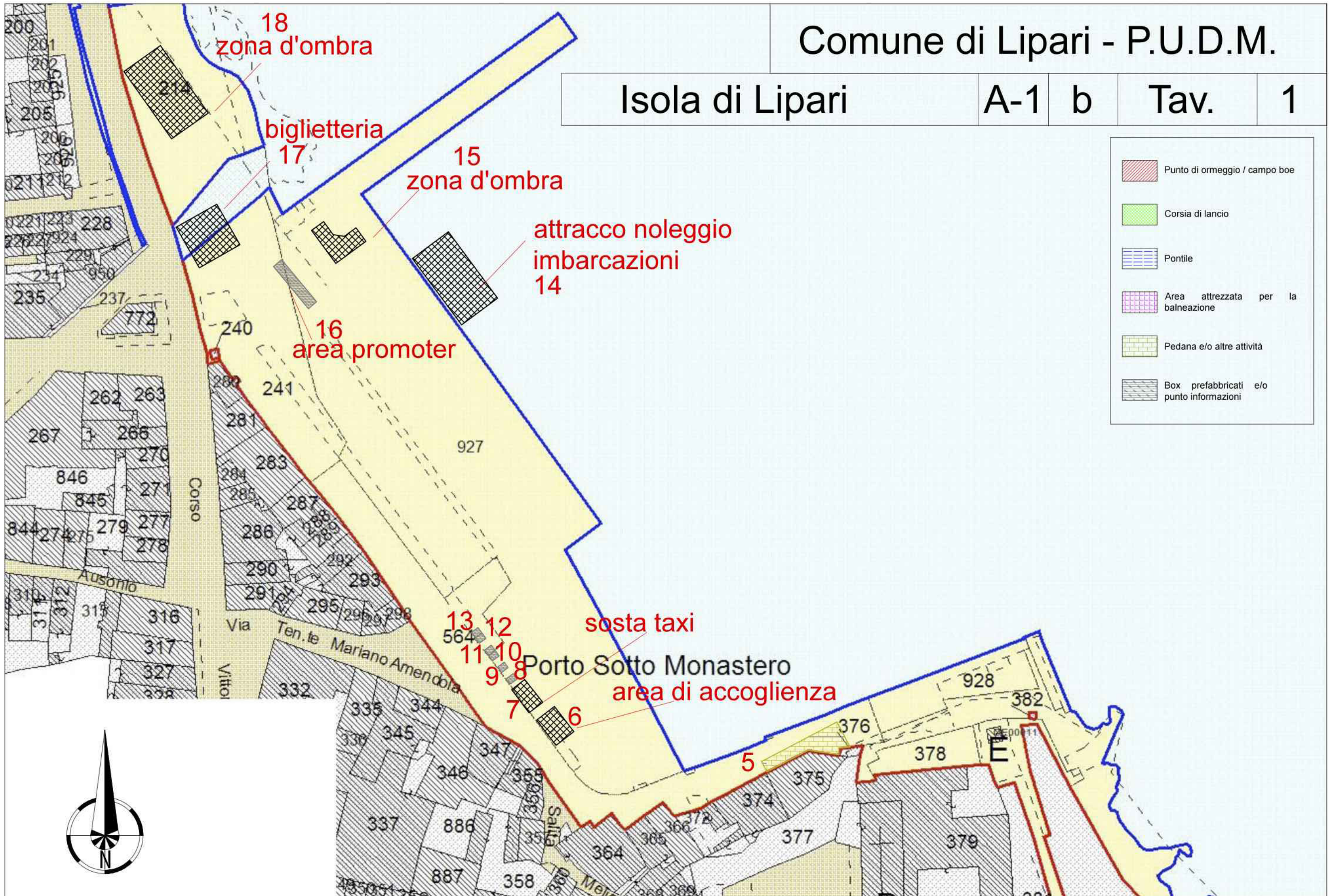
Comune di Lipari - P.U.D.M.

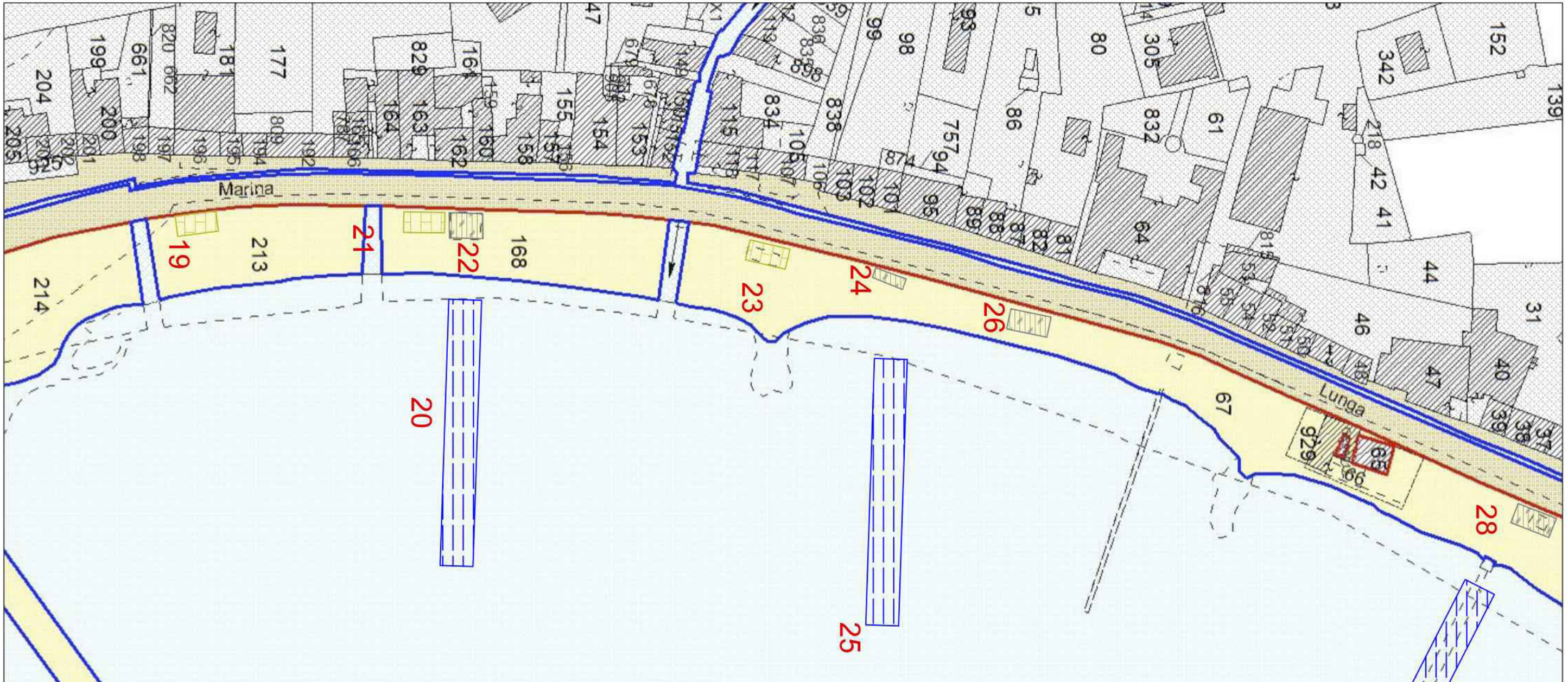
Isola di Lipari


A-1 b

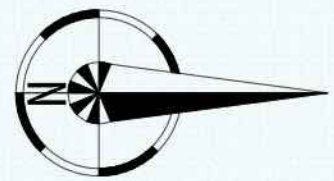
Tav.

1



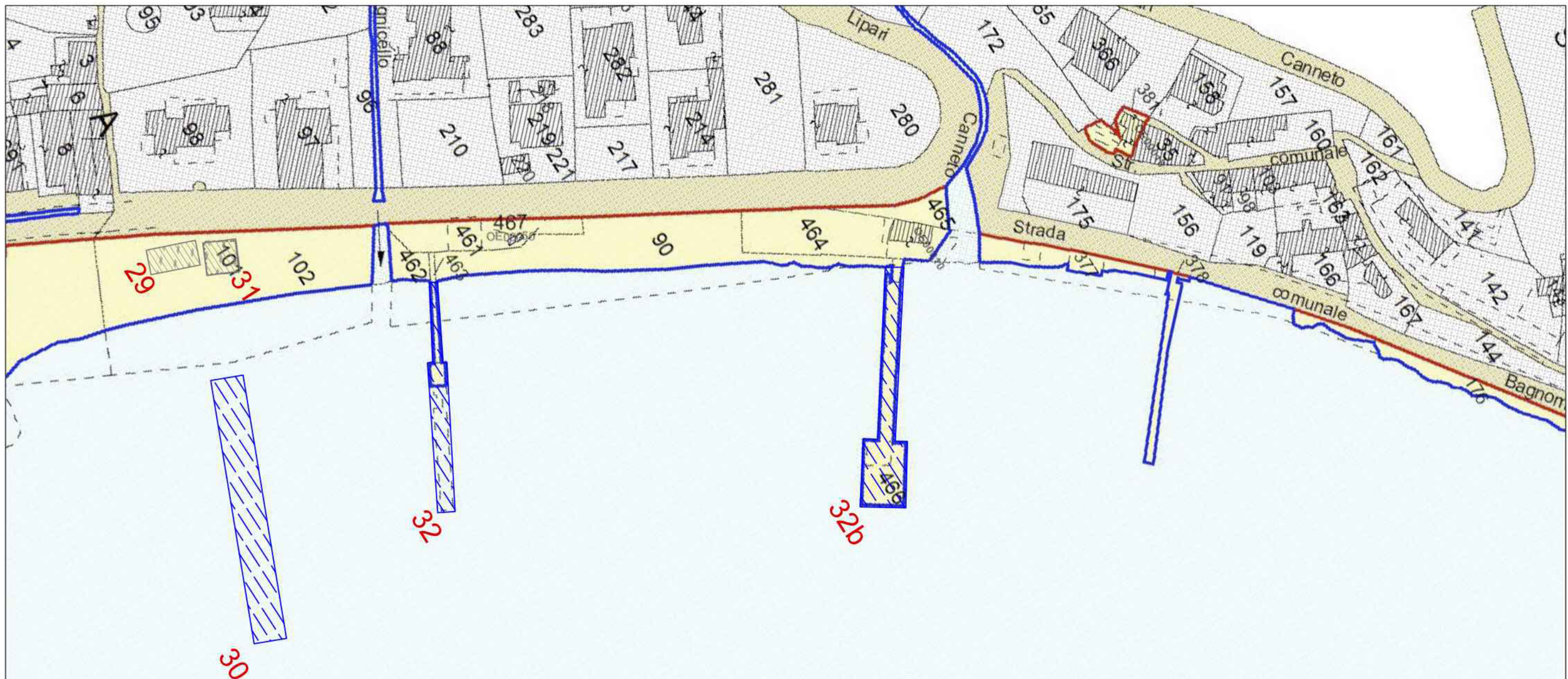




-  Punto di ormeggio / campo boe
-  Corsia di lancio
-  Pontile
-  Area attrezzata per la balneazione
-  Pedana e/o altre attività
-  Box prefabbricati e/o punto informazioni




Comune di Lipari - P.U.D.M.

Isola di Lipari	A-1	b	Tav.	2
-----------------	-----	---	------	---

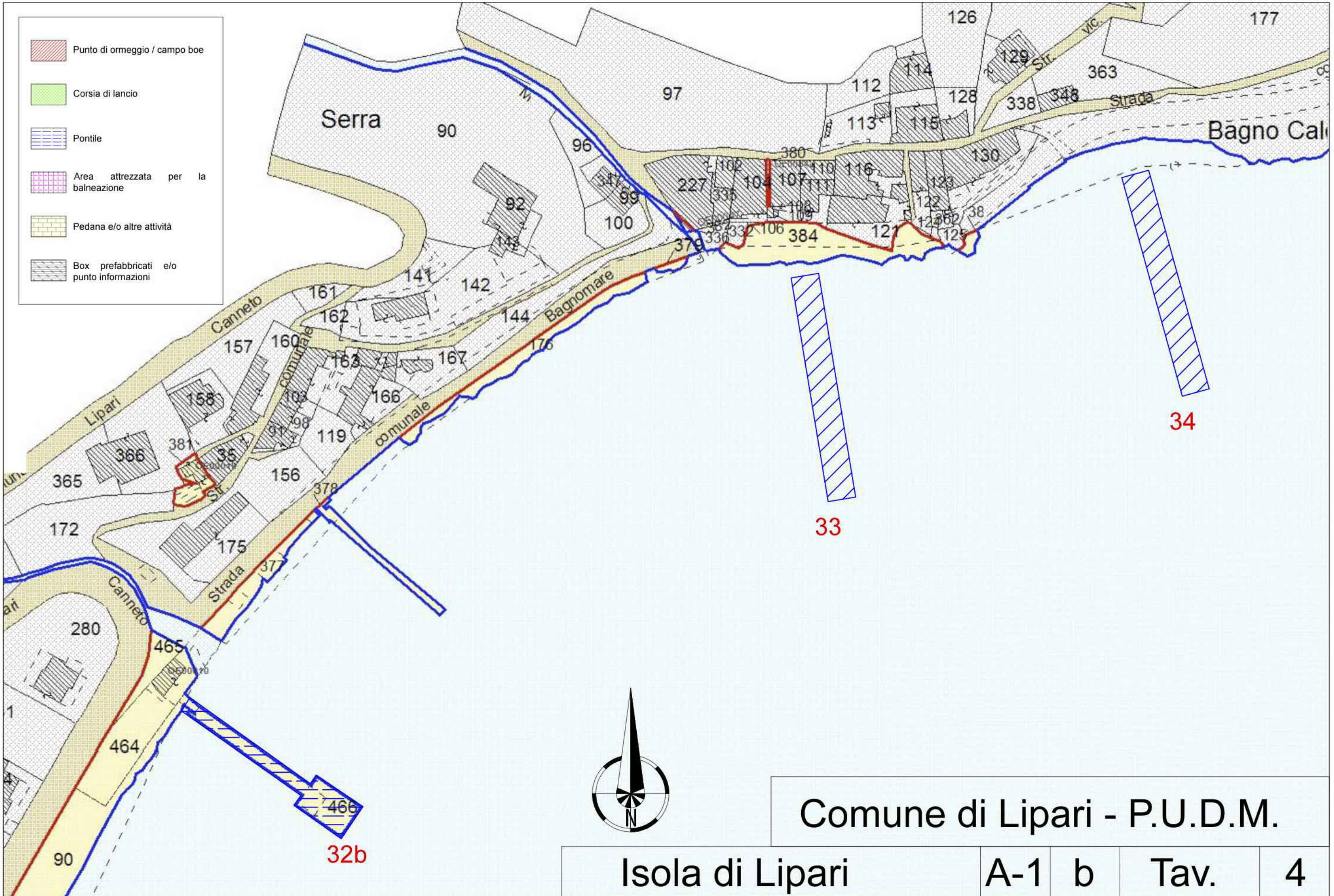


-  Punto di ormeggio / campo boe
-  Corsia di lancio
-  Pontile
-  Area attrezzata per la balneazione
-  Pedana e/o altre attività
-  Box prefabbricati e/o punto informazioni



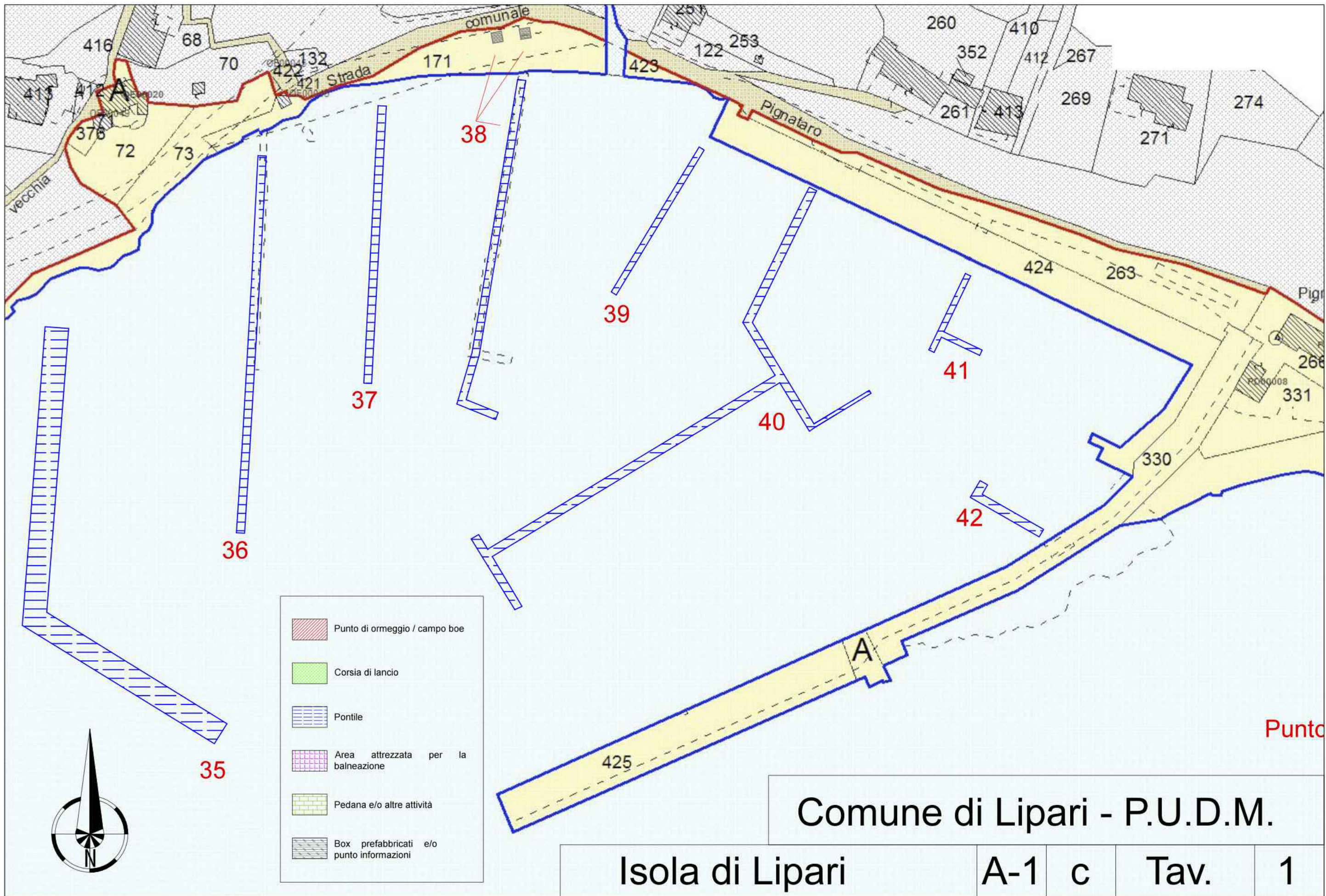
Comune di Lipari - P.U.D.M.

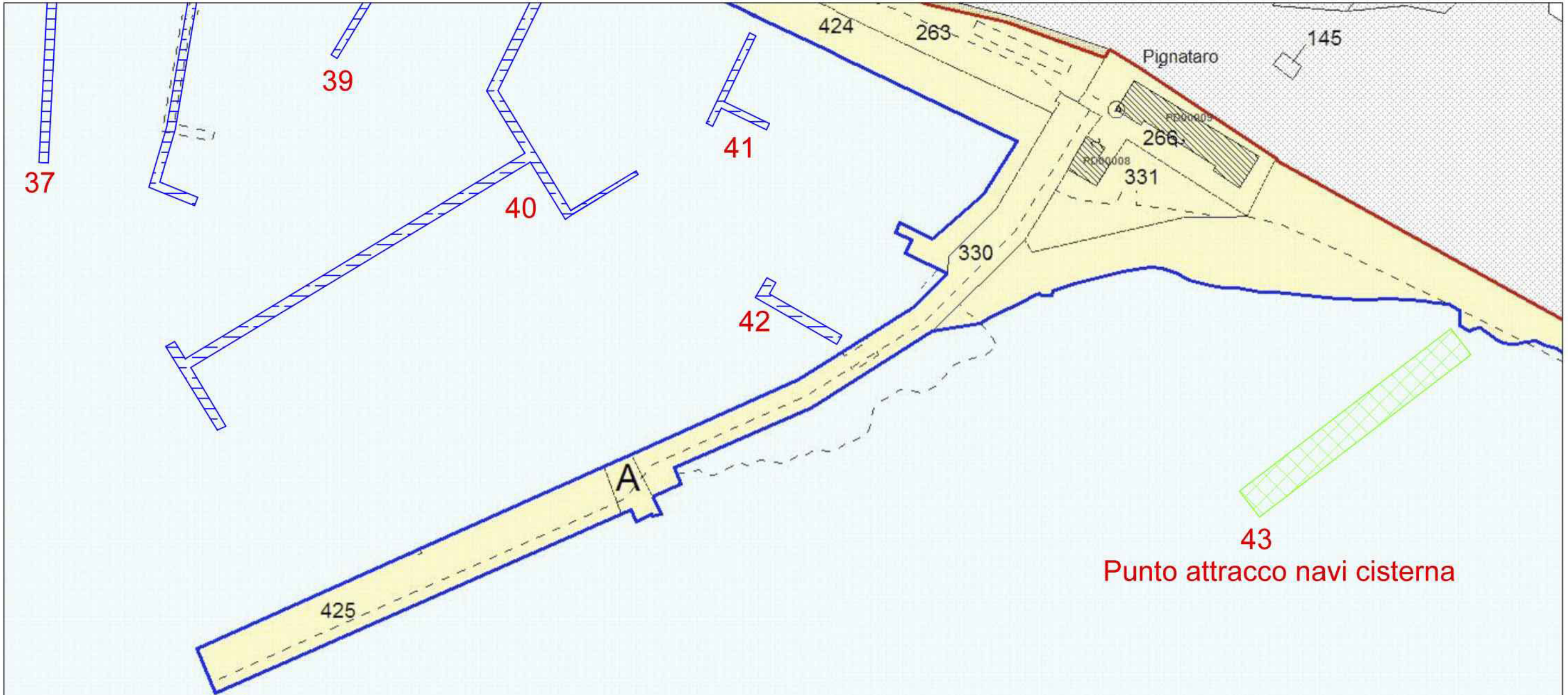
Isola di Lipari	A-1	b	Tav.	3
-----------------	-----	---	------	---



Comune di Lipari - P.U.D.M.

Isola di Lipari	A-1	b	Tav.	4
-----------------	-----	---	------	---





43
Punto attracco navi cisterna

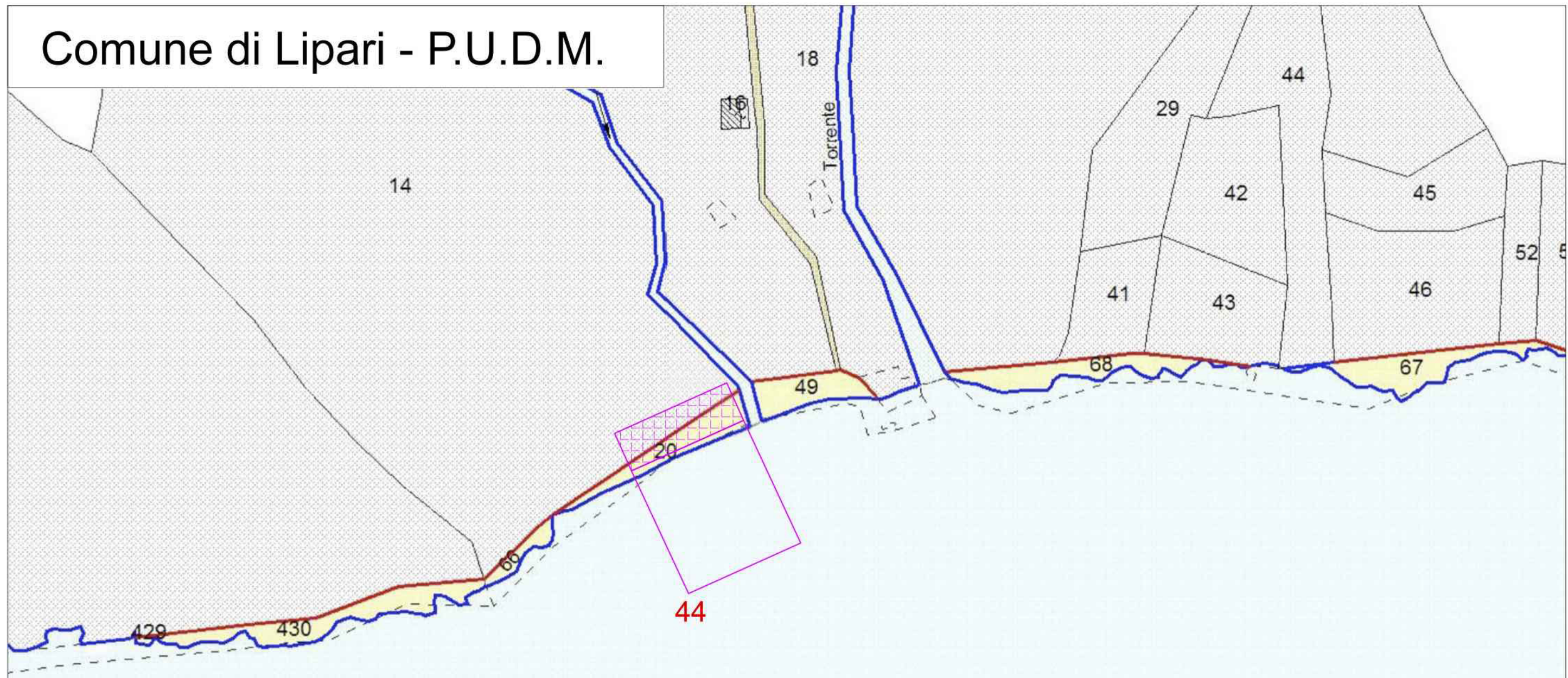
-  Punto di ormeggio / campo boe
-  Corsia di lancio
-  Pontile
-  Area attrezzata per la balneazione
-  Pedana e/o altre attività
-  Box prefabbricati e/o punto informazioni




Comune di Lipari - P.U.D.M.

Isola di Lipari	A-1	c	Tav.	2
-----------------	-----	---	------	---

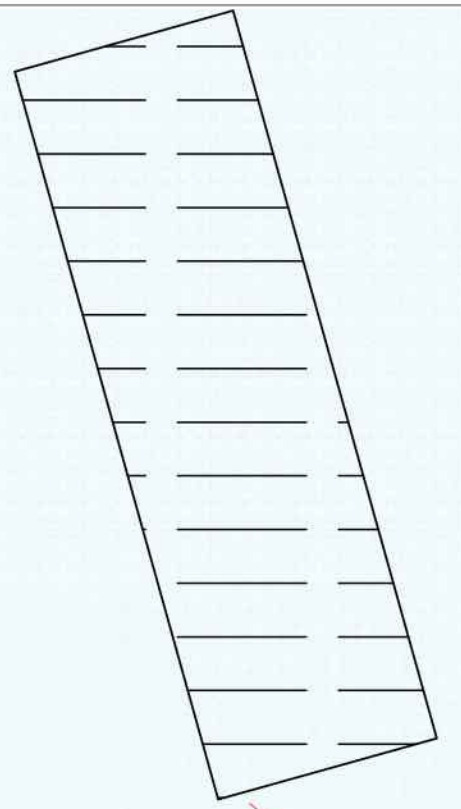
Comune di Lipari - P.U.D.M.



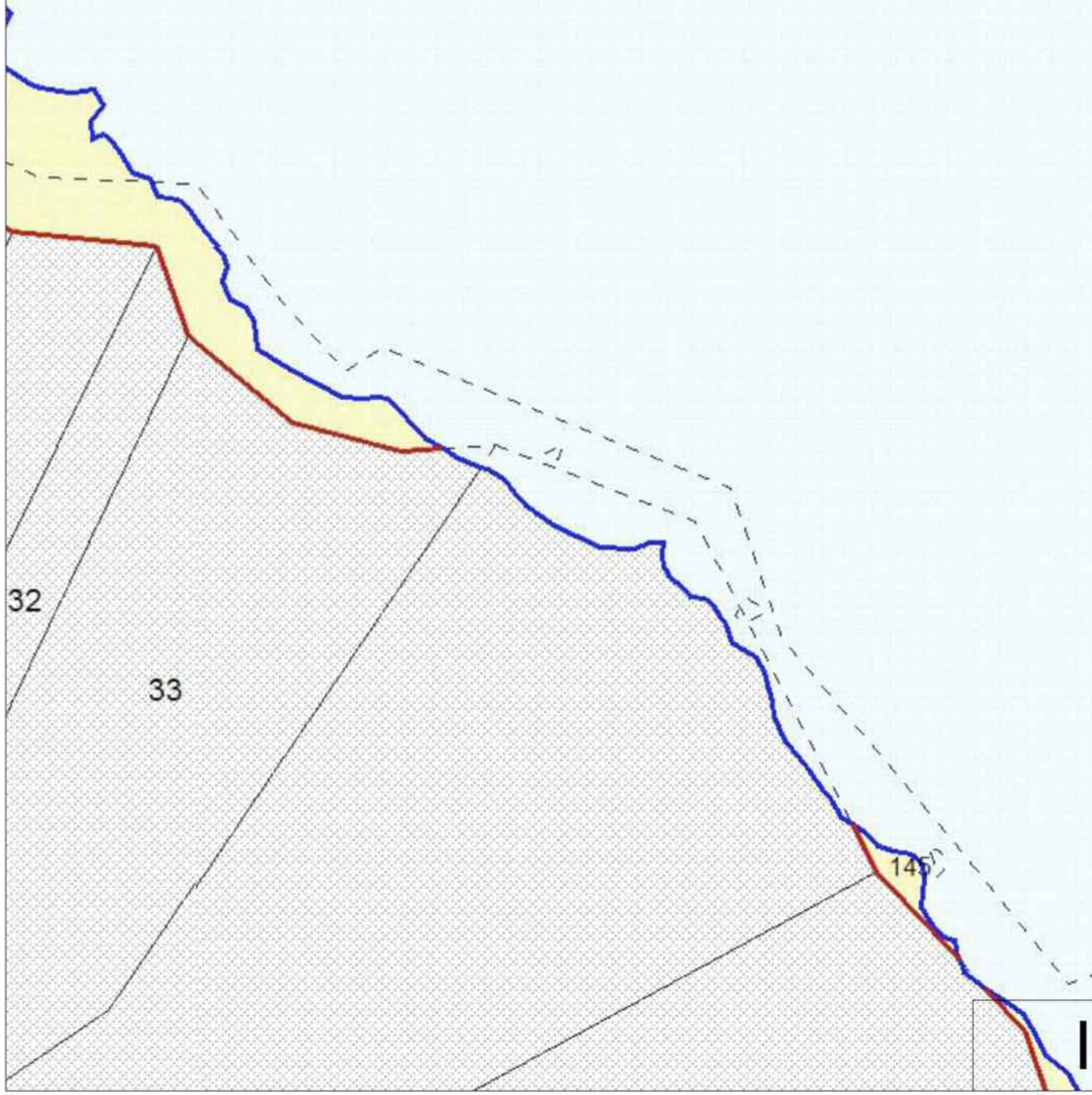
-  Punto di ormeggio / campo boe
-  Corsia di lancio
-  Pontile
-  Area attrezzata per la balneazione
-  Pedana e/o altre attività
-  Box prefabbricati e/o punto informazioni



Comune di Lipari - P.U.D.M.



45
Impianto di itticoltura



- Punto di ormeggio / campo boe
- Corsia di lancio
- Pontile
- Area attrezzata per la balneazione
- Pedana e/o altre attività
- Box prefabbricati e/o punto informazioni

Isola di Lipari

A-1

c

Tav.

4

Comune di Lipari - P.U.D.M.

Isola di Lipari

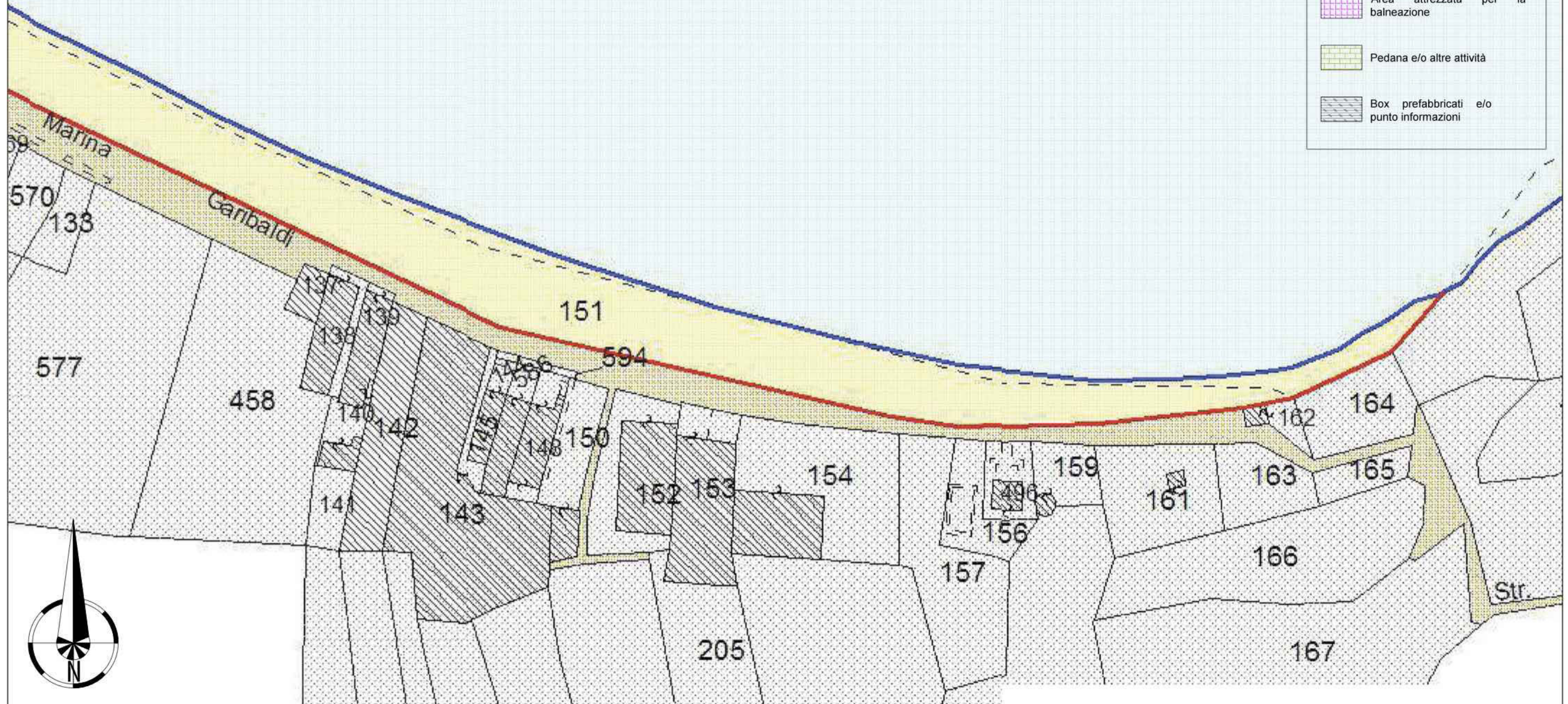
A-1


d

Tav.

0

-  Punto di ormeggio / campo boe
-  Corsia di lancio
-  Pontile
-  Area attrezzata per la balneazione
-  Pedana e/o altre attività
-  Box prefabbricati e/o punto informazioni





Comune di Lipari - P.U.D.M.







Isola di Lipari

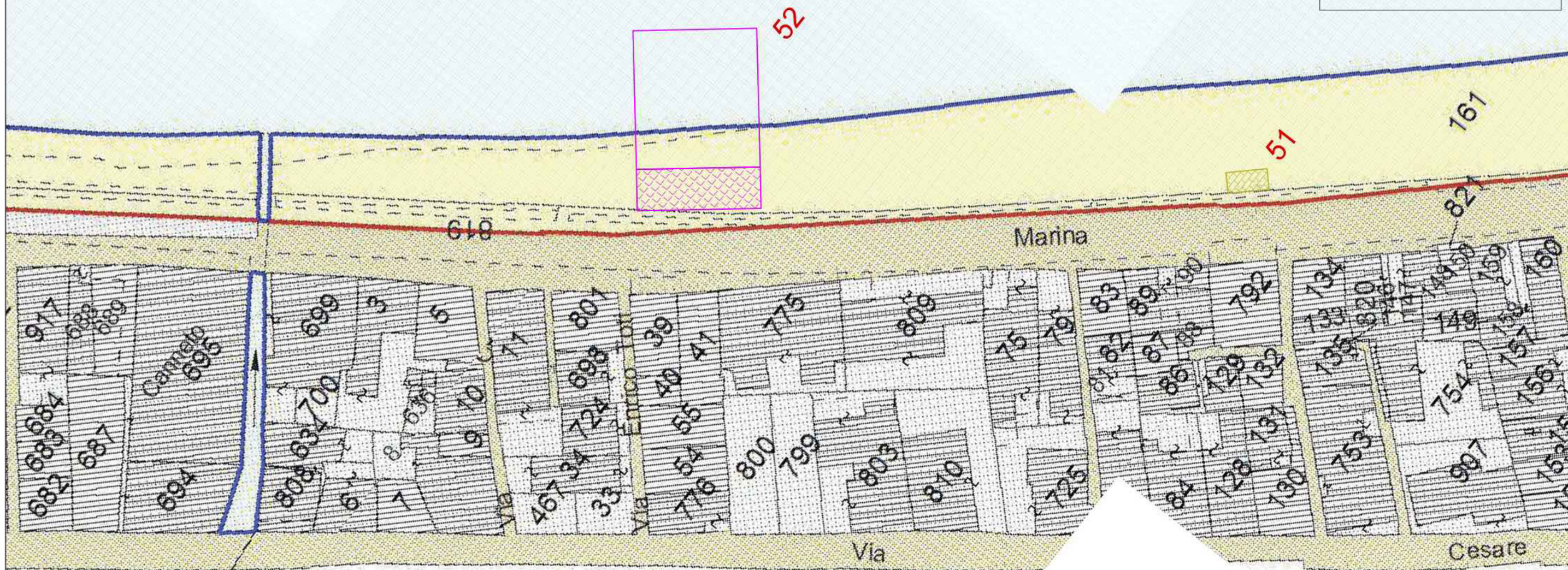
A-1

d

Tav.

2

-  Punto di ormeggio / campo boe
-  Corsia di lancio
-  Pontile
-  Area attrezzata per la balneazione
-  Pedana e/o altre attività
-  Box prefabbricati e/o punto informazioni



Comune di Lipari - P.U.D.M.






Isola di Lipari

A-1

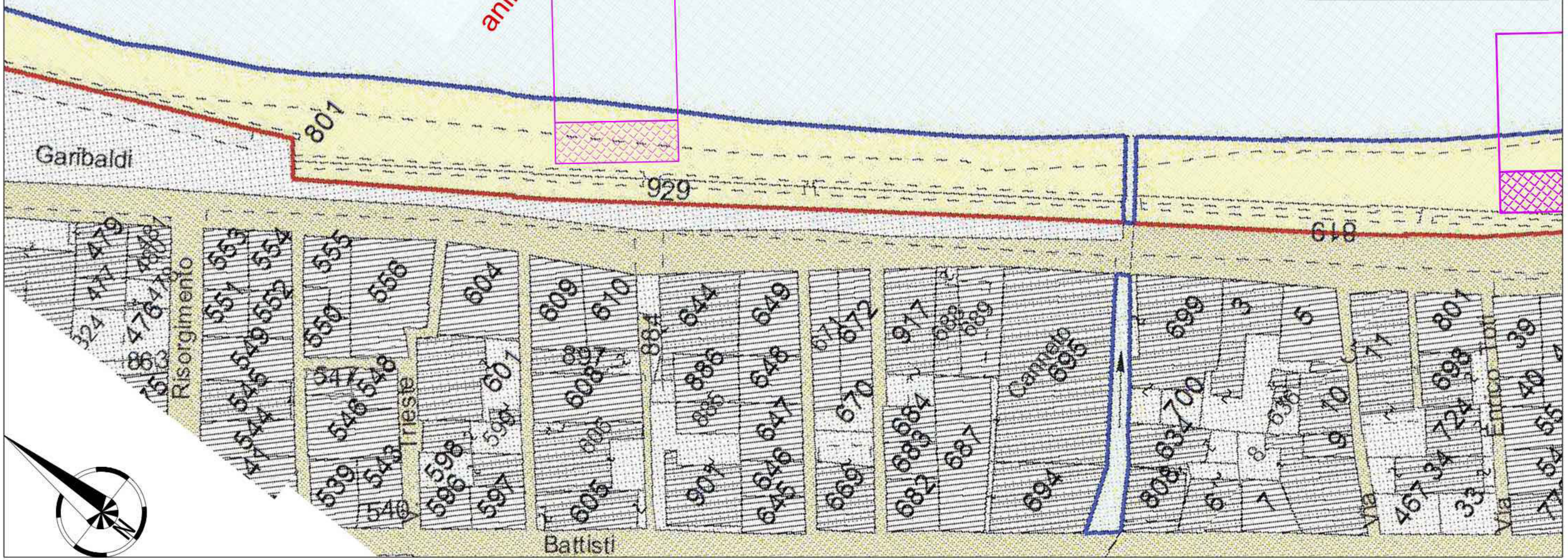
d

Tav.

3

-  Punto di ormeggio / campo boe
-  Corsia di lancio
-  Pontile
-  Area attrezzata per la balneazione
-  Pedana e/o altre attività
-  Box prefabbricati e/o punto informazioni

Area destinata all'accoglienza di animali da affezione 53









Isola di Lipari

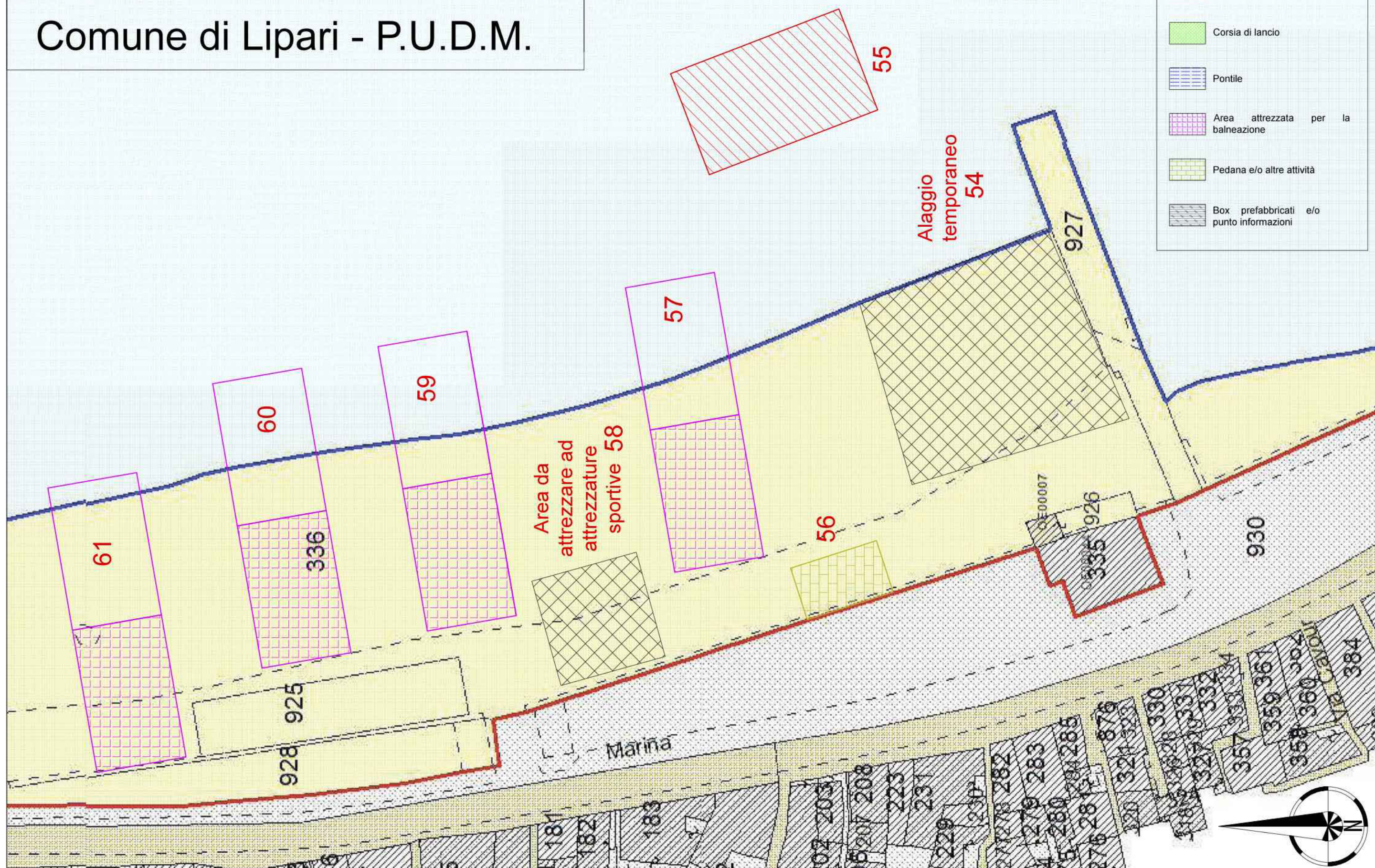
A-1 d

Tav.

4

Comune di Lipari - P.U.D.M.

-  Punto di ormeggio / campo boe
-  Corsia di lancio
-  Pontile
-  Area attrezzata per la balneazione
-  Pedana e/o altre attività
-  Box prefabbricati e/o punto informazioni









Isola di Lipari

A-1 d

Tav.


5

Comune di Lipari - P.U.D.M.

-  Punto di ormeggio / campo boe
-  Corsia di lancio
-  Pontile
-  Area attrezzata per la balneazione
-  Pedana e/o altre attività
-  Box prefabbricati e/o punto informazioni



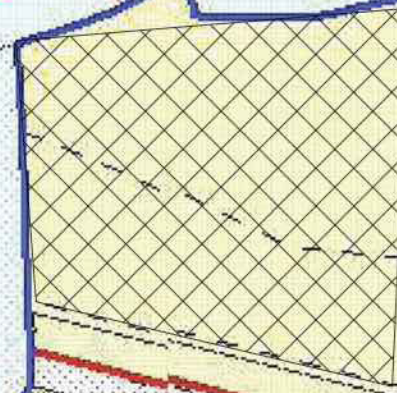
64



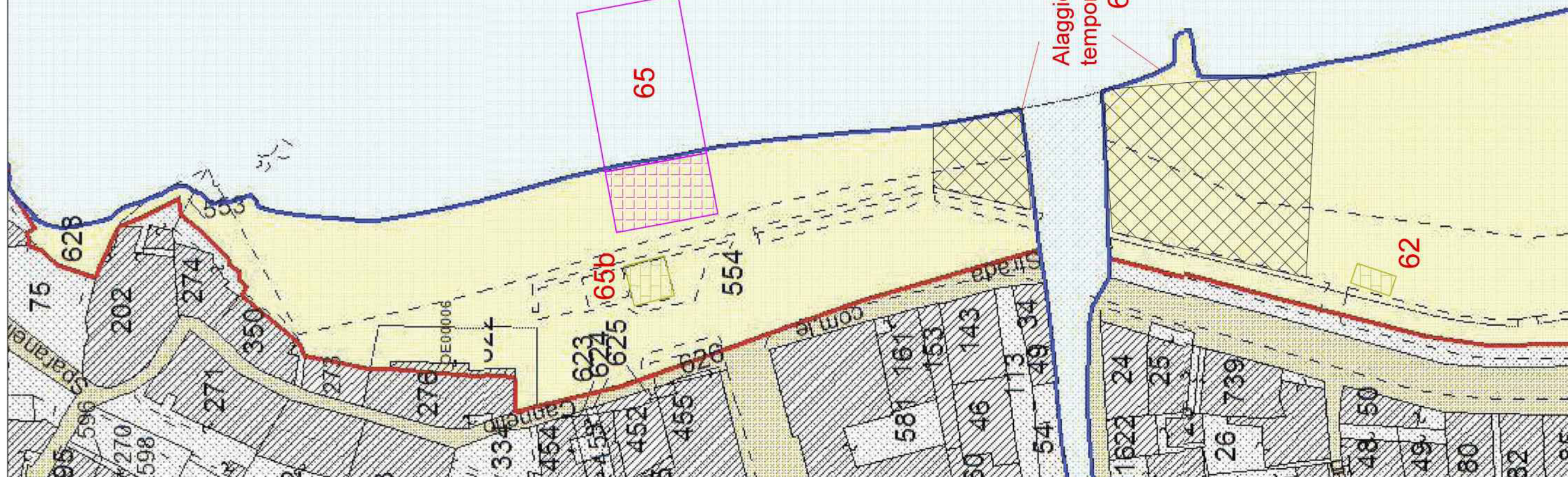
65







Alaggio temporaneo 63

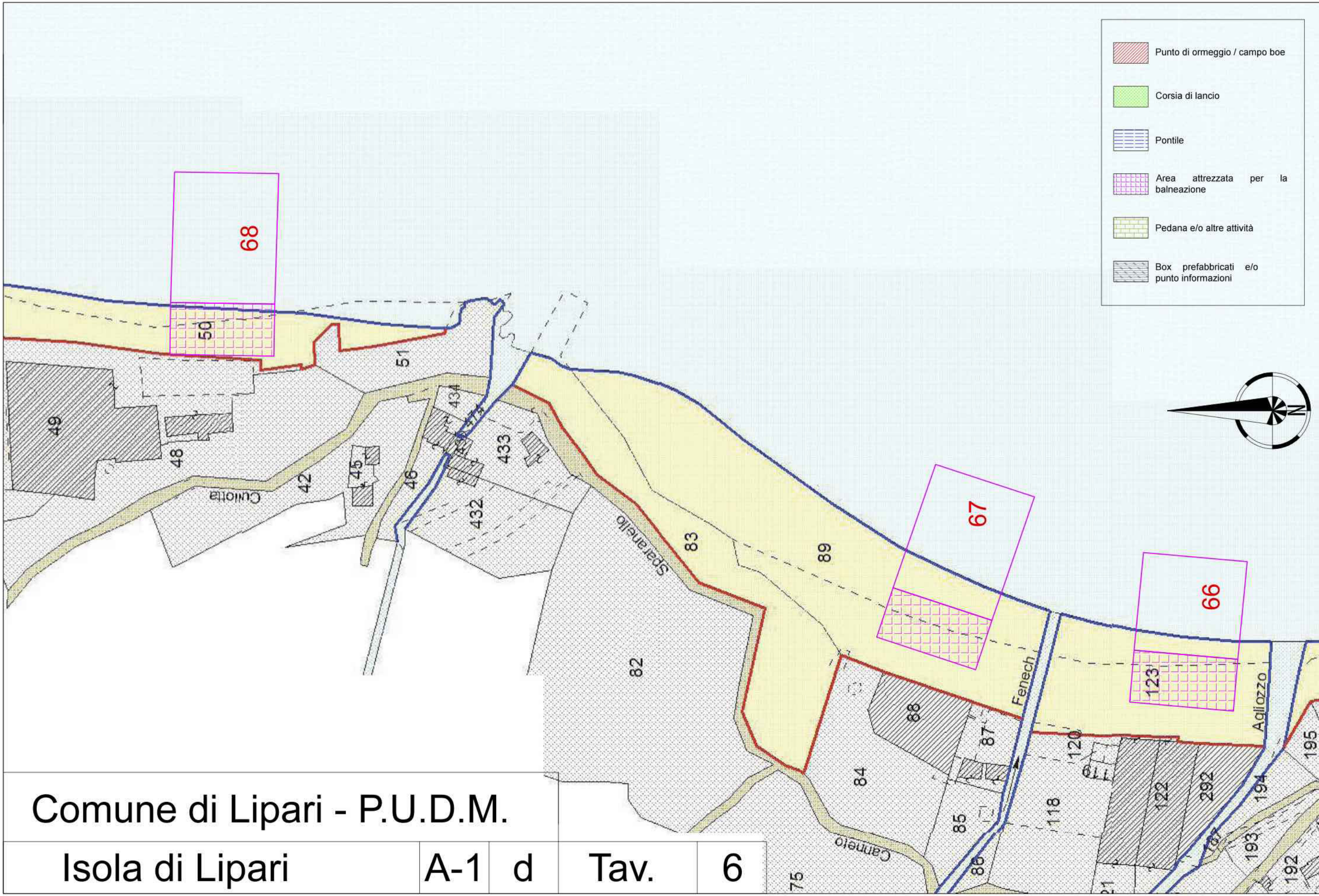
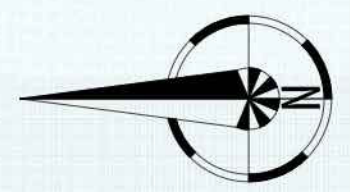
63



62



-  Punto di ormeggio / campo boe
-  Corsia di lancio
-  Pontile
-  Area attrezzata per la balneazione
-  Pedana e/o altre attività
-  Box prefabbricati e/o punto informazioni



Comune di Lipari - P.U.D.M.

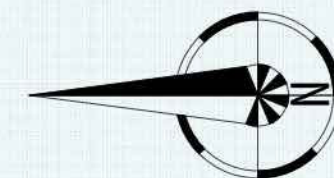
Isola di Lipari

A-1 d

Tav.

6

Comune di Lipari - P.U.D.M.



Isola di Lipari

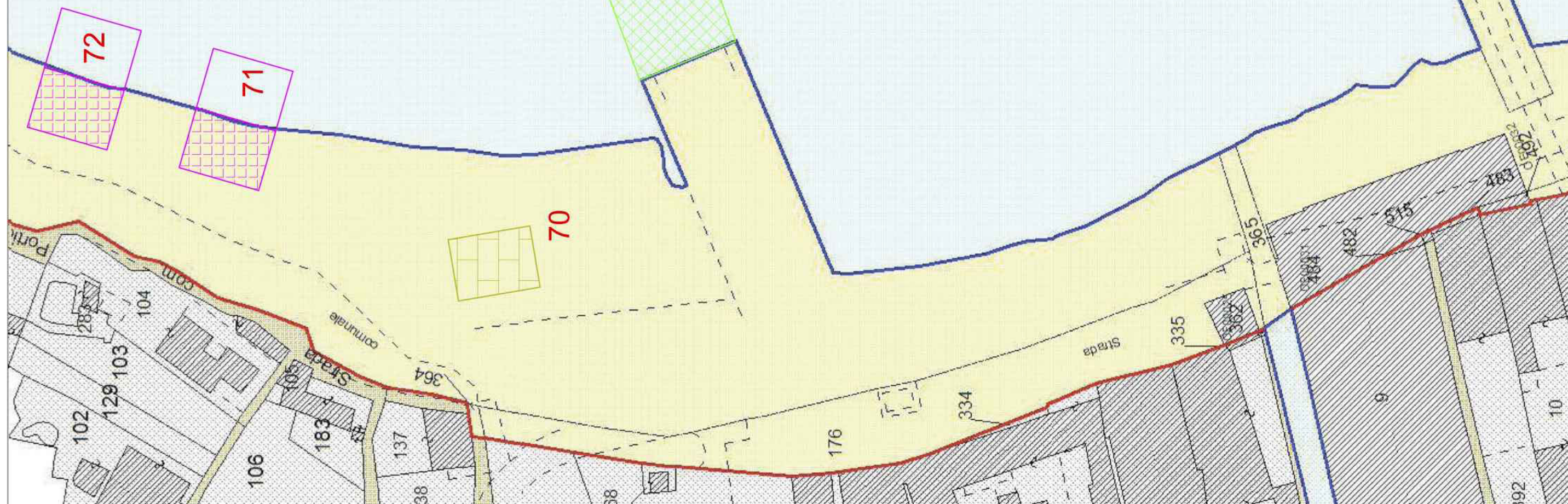
A-1

e

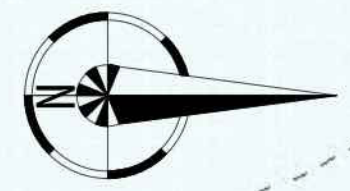
Tav.

1

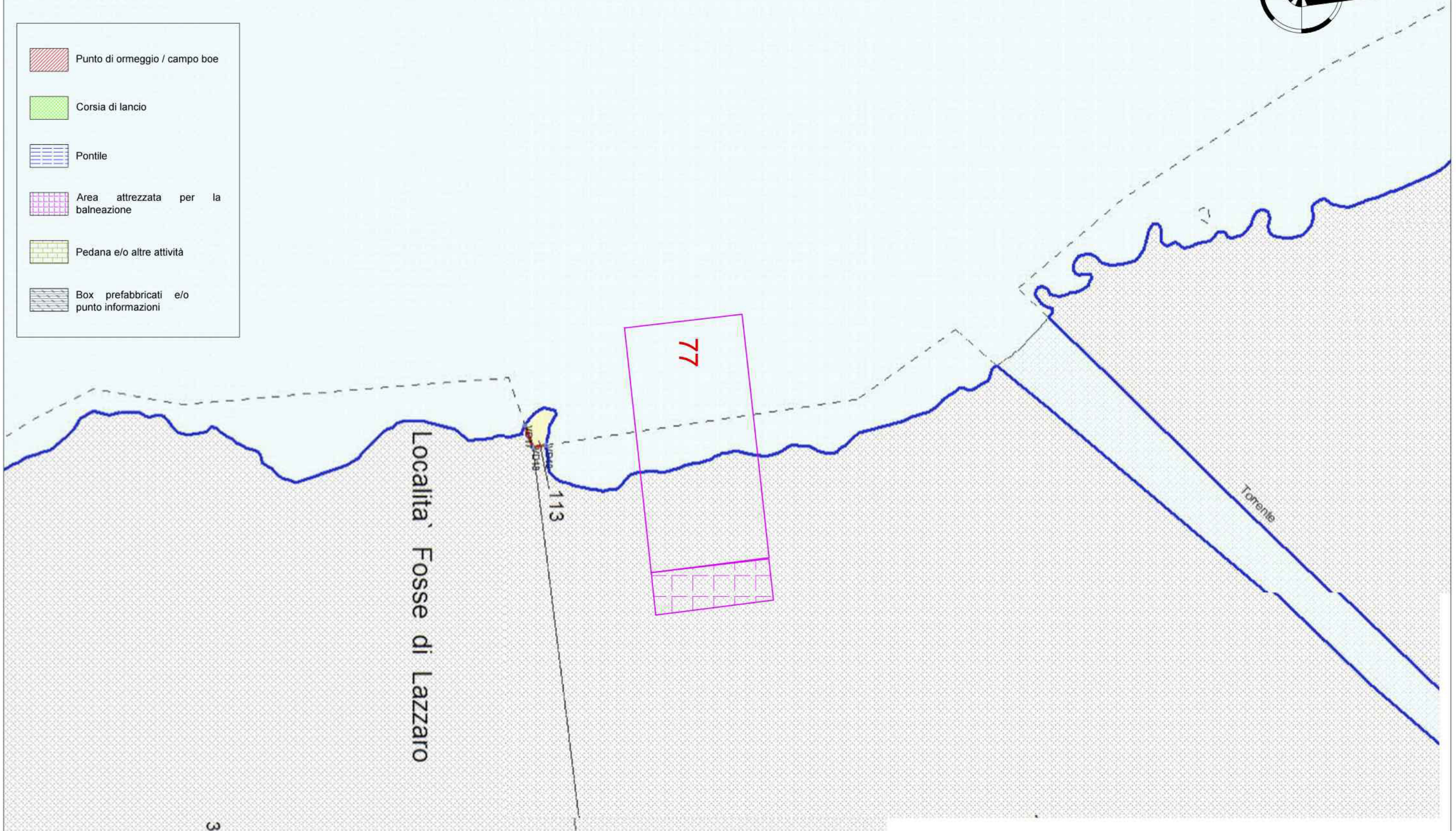
-  Punto di ormeggio / campo boe
-  Corsia di lancio
-  Pontile
-  Area attrezzata per la balneazione
-  Pedana e/o altre attività
-  Box prefabbricati e/o punto informazioni



Comune di Lipari - P.U.D.M.



-  Punto di ormeggio / campo boe
-  Corsia di lancio
-  Pontile
-  Area attrezzata per la balneazione
-  Pedana e/o altre attività
-  Box prefabbricati e/o punto informazioni



Isola di Lipari

A-1

g

Tav.

1